



## Povzetek projekta Po kreativni poti do znanja 2016/2017 za namen objave in predstavitve na spletni strani sklada

### 1. Polni naslov projekta: Turistična pot slovenske osamosvojitve na Goriškem

- V katero področje na prvi klasifikacijski ravni KLASIUS-P se uvršča projekt glede na vsebinsko zasnovo (neustrezno področje izbršite):

### 2 - Umetnost in humanistika

2. V sodelovanju z: (navede se univerza oz. samostojni visokošolski zavod, ki je prijavil projekt in članica, ki je nosilka projekta ter partnerja – podjetja, ki je/sta vključena v projekt)

Univerza v Novi Gorici, Fakulteta za humanistiko (prijavitelj) in Srednjeveška šivilja in turistična vodnica, Evelin Bizjak s.p. (delovni mentor)

### 3. Besedilo:

- Opredelite problem, ki se je razreševal tekom izvajanja projekta

Slovenija je leta 2016, v času priprave prijavnice vloge, praznovala 25. obletnico osamosvojitve. Odločitev, sprejeta na plebiscitu, je bila udeležena v osamosvojitveni vojni. Pomembni dogodki v vojni so potekali tudi na Goriškem, o čemer pa mlajše generacije malo zvedo v okviru formalnega izobraževanja, zato je bil cilj projekta pripraviti tematsko pot slovenske osamosvojitve na Goriškem, kot turistični produkt, ki bi mladim seznanila s pomembnim zgodovinskim dogajanjem. Študenti so torej pripravili tematsko pot, ki vključuje šest pomembnih dogodkov iz slovenske osamosvojitvene vojne, in strategijo za njeno trženje.

- Opišite potek reševanja problema oz. kratek povzetek projekta

Na uvodnih sestankih so bili predstavljeni cilji projekta, razdeljene naloge ter predstavljena filozofija sodelovanja – vsi odnosi temeljijo na spoštovanju, zaupanju in dobri komunikaciji. V prvem mesecu je bil narejen ogled terena, tudi s ciljem izoblikovanja timskega duha (»team building«) in predstavitev primerov dobrih praks s strani delovne mentorice. Štirje člani so pripravili opise za postojanke na tematski poti, tri člani pa so izvedle anketo o interesu za načrtovano tematsko pot in pripravili strategijo trženja tematske poti kot turističnega produkta, pri čemer je bila kot ciljna publika izbrana šolajoča se mladina.

- Navedite in opišite rezultate projekta ter njihov doprinos k družbeni koristnosti

Izdelan je bil predlog tematske poti, ugotovljen je bil interes za takšno pot (med profesorji in mladino), stroški za njegovo uresničitev pa so minimalni. Dosežen pa je bil tudi osnovni cilj projekta – to je izboljšanje obstoječih in pridobitev novih kompetenc za v projekt vključene študente, prav tako pa za pedagoške mentorje (vodenje in koordiniranje) in delovno mentorico, ki bo temu segmentu slovenske zgodovine namenila več pozornosti pri opravljanju turistične dejavnosti. Vsi deležniki so s sodelovanjem pridobili – potem ko se bo nejevolja zaradi čakanja na plačilo unesla, bo ta ocena splošno sprejeta.

#### 4. Priloge:

- Slikovno gradivo: Priložite vsaj dve sliki npr. sliko končnega produkta, sliko študentov pri delu na projektu, sliko s sestankov ipd. Pri pošiljanju slik bodite pozorni, v kolikor gre za končni produkt, da bo zadoščeno zahtevam glede informiranja in obveščanja (ustrezni logotipi itd.).



Delovni sestanek (Kostanjevica, 8. marec 2017), fotograf: Željko Oset



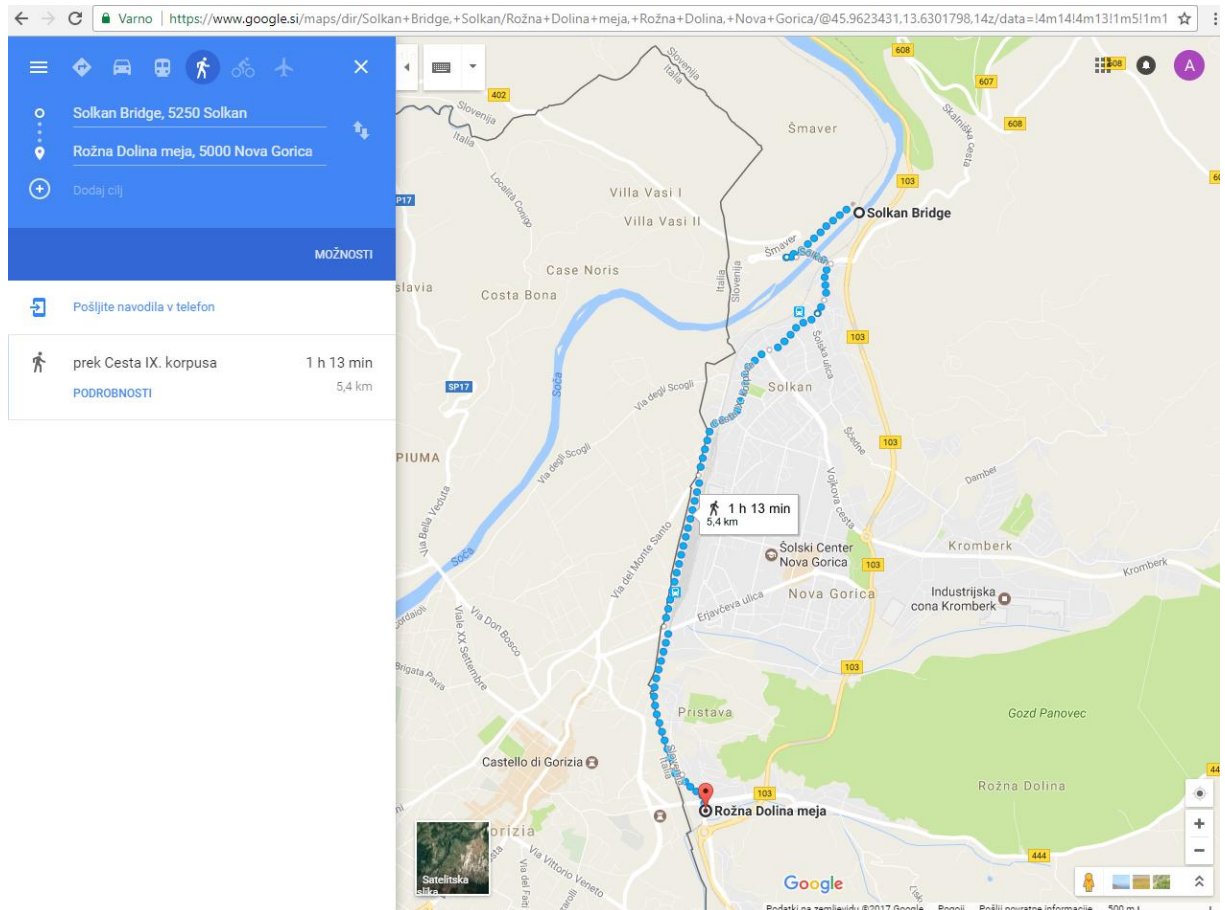
Delovni sestanek (UNG, 16. marec 2017), fotografinja: Veronika Piccinini



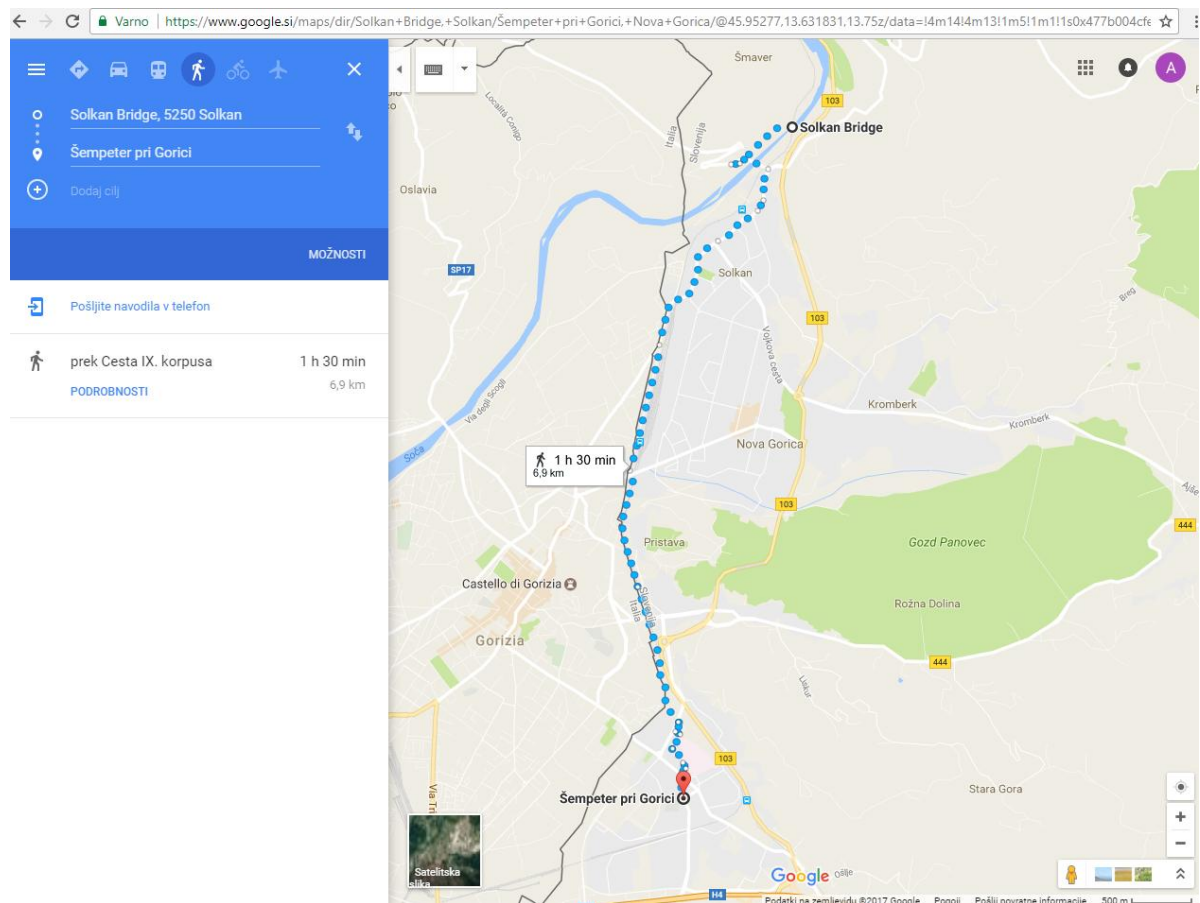
Položitev venca na spomenik slovenske osamosvojitve v Rožni Dolini (Rožna Dolina, 22. junij 2017),  
fotografinja: Katja Mihurko Poniž

Tematska turistična pot je razdeljena na več delov, obiskovalci se sami odločijo, katero obliko poti bodo izbrali. Na voljo so:

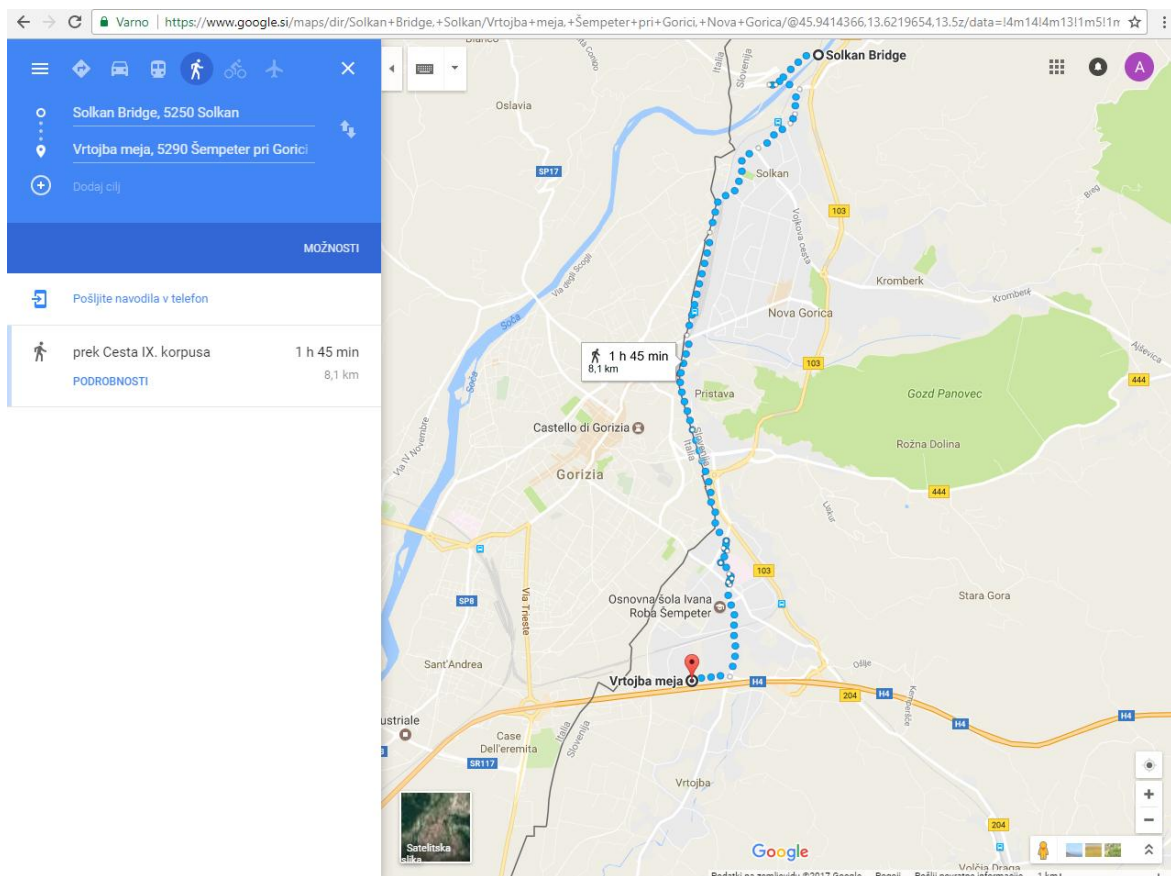
- Krajša pot od Solkana preko Nove Gorice do Rožne Doline. Pot je dolga približno 5,4 km, peš traja eno uro in 13 minut.



- Srednje dolga pot od Solkana (Nova Gorica) do Šempetra pri Gorici. Pot je dolga približno 6,9 km, peš traja eno uro in trideset minut.



- Daljša pot od Solkana (Nova Gorica) do Vrtojbe. Pot je dolga približno 8,1 km, peš traja eno uro in 45 minut.



Po

t za zaključene šolske skupine od Solkana do Cerja. Na mejnem prehodu v Vrtojbi (ali v Vrtojbi) se z avtobusom ali avtom peljemo do vznožja Cerja. Ta pot z avtomobilom traja približno 12 minut (dolga je nekaj več kot 11 kilometrov). Hoja do spomenika na Cerju pa je odvisna od hitrosti hoje (od 30 do 45 minut).